



My112



Más cerca de ti

App My112

Se trata de una app “gratuita” que funciona con los sistemas operativos Android e iOS y que permite al Centro de Emergencias 1-1-2 conocer las coordenadas GPS del lugar en el que se encuentra la persona que contacta con el 1-1-2.



My 112

112

Llamada de emergen...

➤ con geolocalizaci...



Avisos

Tracking

Emergencia

La **App My 112** está desarrollada bajo los siguientes aspectos:

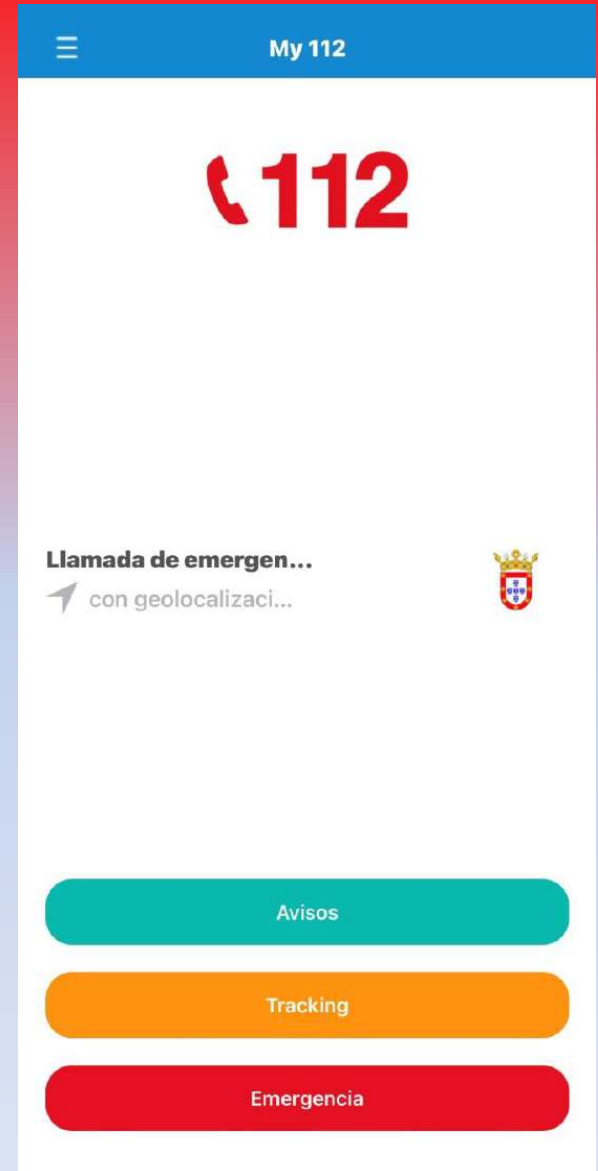
- El primero es poder comunicar una emergencia al 1-1-2, permitiendo a los servicios de Emergencia **geolocalizar** el lugar exacto donde se está produciendo la misma. Esta funcionalidad facilita la localización exacta de las incidencias y es de gran ayuda para el rescate de personas en zonas de montaña y difícil acceso.
- El segundo aspecto es poder recibir avisos de emergencias que se estén produciendo en la Ciudad Autónoma de Ceuta.

¿Cómo funciona?

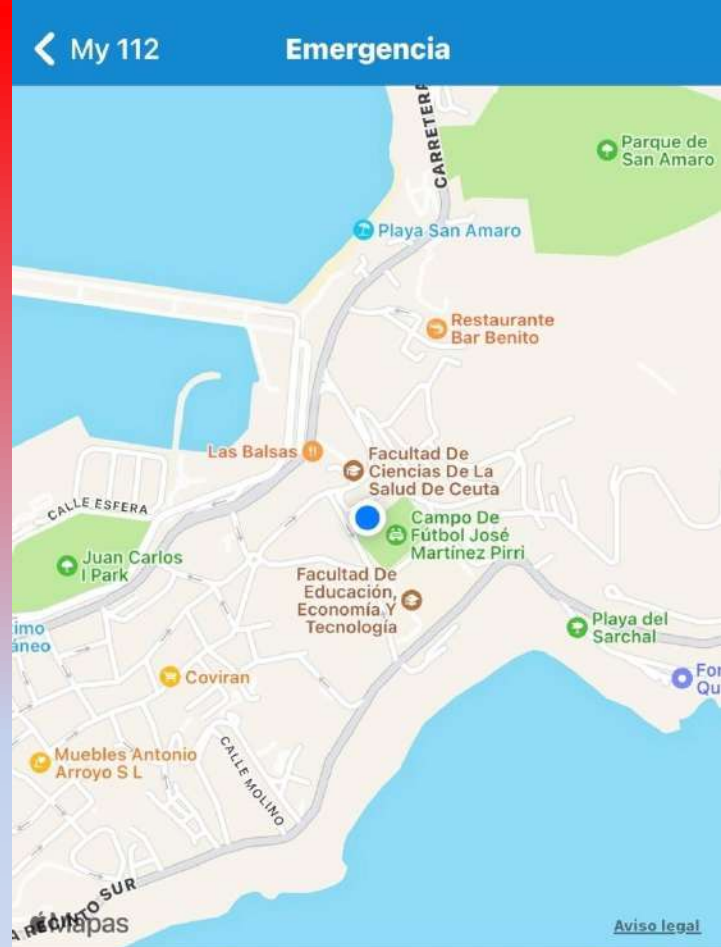
Lo primero que nos pedirá una vez la tengamos descargada en nuestro teléfono móvil es el permiso para geolocalizarnos (debemos tener activada la opción de localización del teléfono).

El siguiente paso consistirá en introducir nuestro número de teléfono para así poder ser identificados por el **1-1-2**.

Una vez realizados esos dos sencillos pasos se nos presentará ante nosotros la siguiente pantalla:



La opción **EMERGENCIA** es la que debemos pulsar para comunicar una emergencia al Centro 1-1-2 Ceuta. Una vez sea pulsada se abrirá una nueva pantalla mostrando nuestra posición y pidiéndonos la confirmación de la llamada y que nos pondrá en contacto directamente con un operador del 1-1-2.



Latitud: 35.891824
Longitud: -5.299738
Precisión: 35.0 m
Fecha: 10:46:31 26/09/2023
Centro: 112 Ceuta

Preparando la llamada al 112



Latitud: 35.891973

Longitud: -5.299742

Precisión: 10.704 m

Centro: 112 Ceuta

Enviar SMS

¿Desea enviar un mensaje de alerta a los contactos predefinidos?

Cancelar

Aceptar

Llamada finalizada



Llamar 112

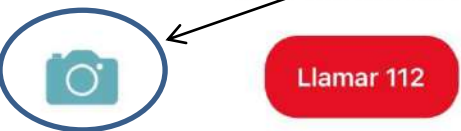
- Una vez pulsamos la opción “Llamar 112”, nos aparecerá el siguiente texto. Si aceptamos, se enviará un SMS de alerta a los contactos que tenemos predefinidos para avisar en caso de Emergencia.





Latitud: 35.891858
Longitud: -5.299998
Precisión: 51.0 m
Fecha: 10:09:10 30/10/2023
Centro: 112 Ceuta

Llamada finalizada



• También dispone de la opción de realizar fotos de la emergencia “**siempre en caso de que nos lo solicite el operador/a del 112**”.

• En caso de que el Operador/a de la sala 112 nos la solicite, se activará la siguiente opción.



My 112

112

Llamada de emergen...

con geocalizaci...

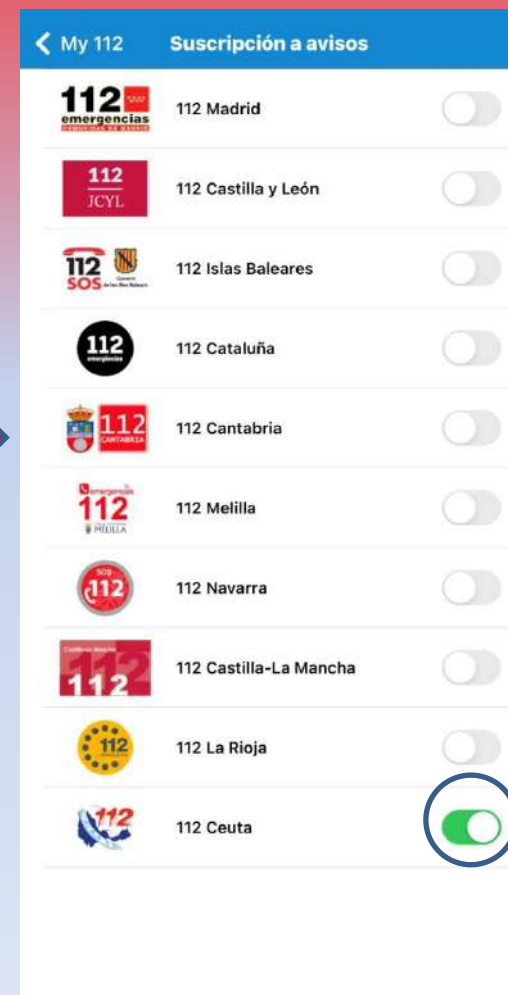
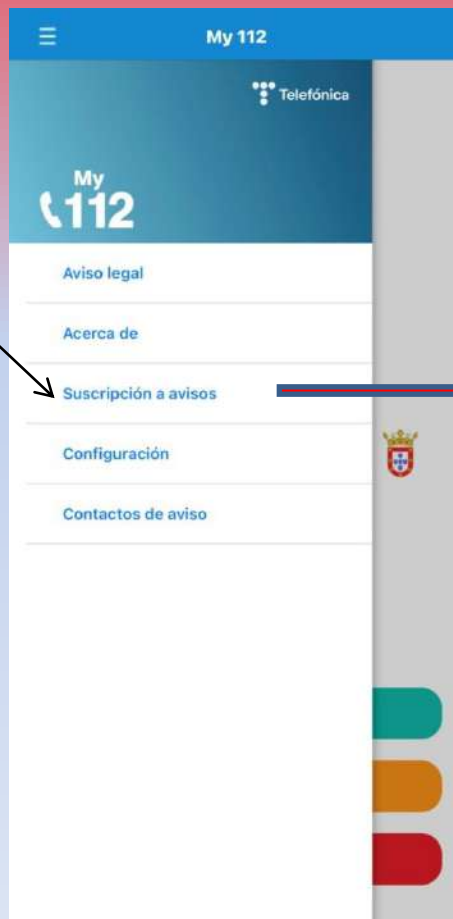


Avisos

Tracking

Emergencia

- La opción **AVISOS** nos permite recibir por parte del 1-1-2 la comunicación de posibles emergencias o situaciones de riesgo en la Ciudad Autónoma de Ceuta.





112

Llamada de emergen...

con geolocalizaci...



Avisos

Tracking

Emergencia

Tracking

- La aplicación **My112** cuenta con una funcionalidad: el 'tracking' o seguimiento. Una herramienta que permitirá reducir de manera significativa los tiempos de localización ante un accidente o pérdida.

- Envía automáticamente y de forma periódica las posiciones GPS del dispositivo para poder localizarle en caso de emergencia.
- Para un correcto funcionamiento mantenga la aplicación en segundo plano.

- Se debe activar.

Al pulsar la opción **Tracking**, nos aparecerá la siguiente ventana y debemos tener activada la **Monitorización GPS**.





Aviso legal

Acerca de

Suscripción a avisos

Configuración

Contactos de aviso



Lista de contactos a los que avisar en caso de emergencia

Cristina

+34 650



Permite crear una lista de contactos a los que avisar en caso de Emergencia.

Añadir contacto

